

Département de l'Aisne

# COMMUNE DE PONTAVERT

## Plan Local d'Urbanisme

Document graphique n°5.2A

Plan des servitudes d'utilité publique

Echelle : 1 / 10 000e

"Vu pour être annexé à la délibération du

30 mars 2016

approuvant le Plan Local d'Urbanisme"

Cachet de la Mairie et Signature du Maire :

Direction départementale des Territoires  
Unité Connaissance  
Service Prospective des Territoires








Liberté • Égalité • Fraternité  
RÉPUBLIQUE FRANÇAISE

**géoqram**  
ENVIRONNEMENT - URBANISME

**GEOGRAM sarl**  
16 rue Rayet Liénart - 51420 WITRY-LES-REIMS  
Tél. : 03.26.50.36.86 - Fax : 03.26.50.36.80  
bureau.etudes@géoqram.fr

### LEGENDE

-  **A4** Servitudes concernant les terrains riverains des cours d'eau non domaniaux ou compris dans l'emprise de ces cours d'eau.
-  **AS1** Servitudes résultant de l'instauration de périmètres de protection des eaux potables et minérales.
-  **EL3** Servitudes de halage et de marchepied.
-  **PM1** Servitudes résultant du plan de prévention des risques (P.P.R.), inondations et coulées de boue. (se référer au document réglementaire).
- T7** Servitudes aéronautiques. Servitudes à l'extérieur des zones de dégagement concernant des installations particulières.
-  Limite communale.

