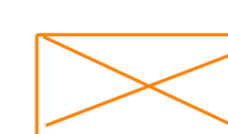








- 
 Activité d'élevage
 Bâtiments d'élevage (susceptible d'évolution)
 Source enquête agricole (PLU)
- 
 Périmètre de protection autour des élevages
 (cette donnée est susceptible d'évolution)
- 
 1. Hydromorphie du sol plus ou moins marquée
 sources BRGM, informations locales, IGN)
- 
 2. Ruissellement majoritaire,
 Source indice de développement et de persistance des réseaux (IDPR)
- 
 3. Risque affaissement de terrain,
 présence de talus et ancien terrain de dépôt

Commune de COUCY-LES-EPPES

ELABORATION DU PLAN LOCAL D'URBANISME (P.L.U.)



8. Informations jugées utiles

Fond : cadastre, centre des impôts, mise à jour : mairie

<p>Commune DE COUCY-LES-EPPES Maire 5 place de Miramont 02840 Coucy-les-Eppes</p>	<p>Vu pour être annexé à la délibération d'arrêt de projet du Conseil Municipal en date du : Le Maire</p>	<p>Vu pour être annexé à la délibération d'approbation du Plan Local d'Urbanisme en date du : Le Maire</p>
<p>SIAMONS EPPASU Bureau d'études en Urbanisme 20 rue Leclerc 02201 VILLERS-VALENTIN</p>	<p>Vu pour être annexé à l'arrêté du : Soumettant à enquête publique le projet d'élaboration du Plan Local d'Urbanisme Le Maire</p>	